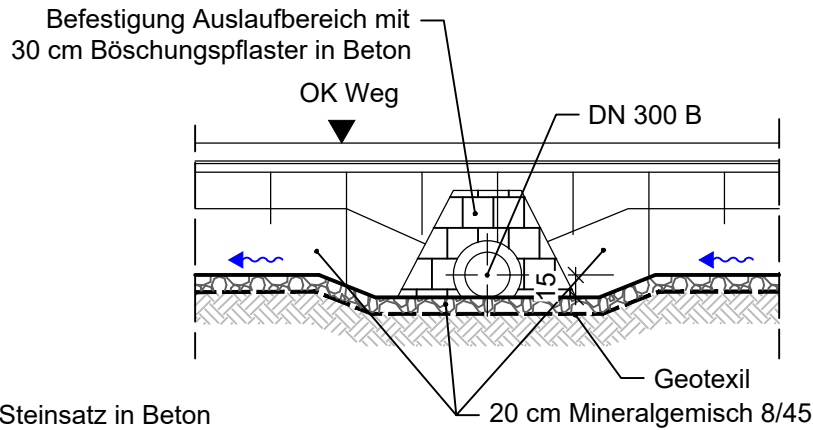
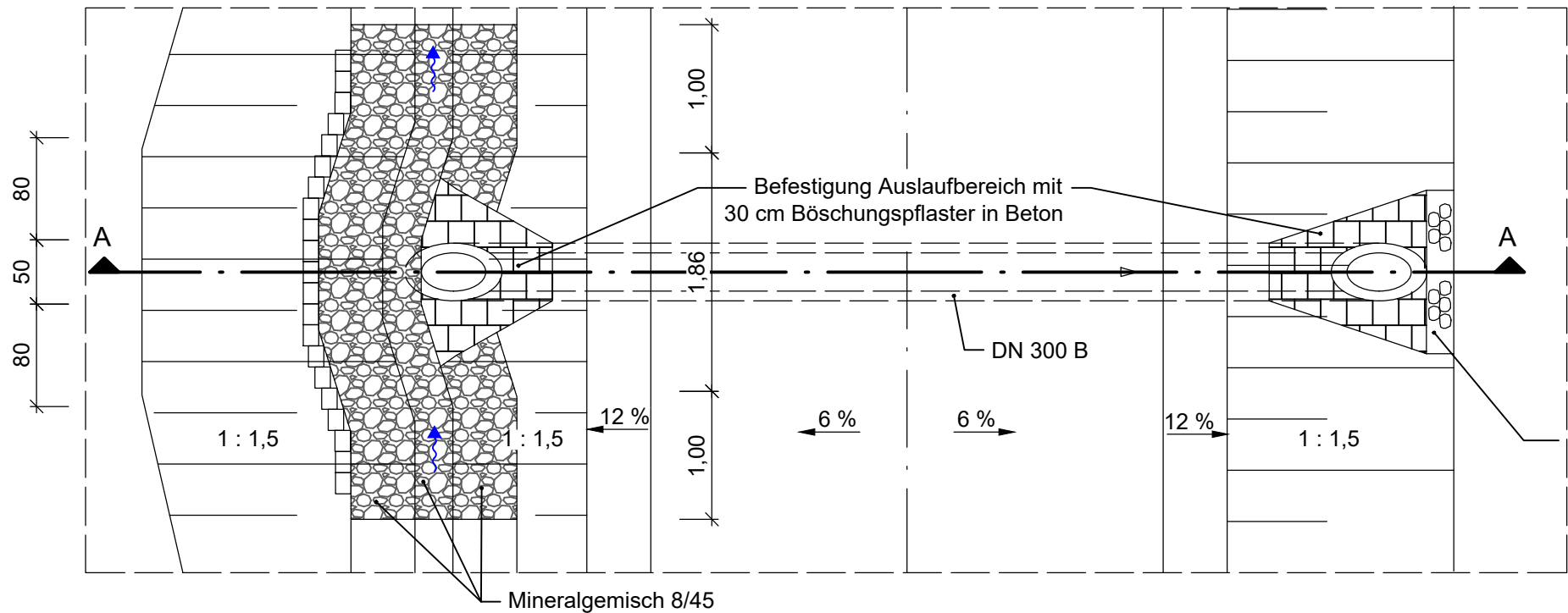
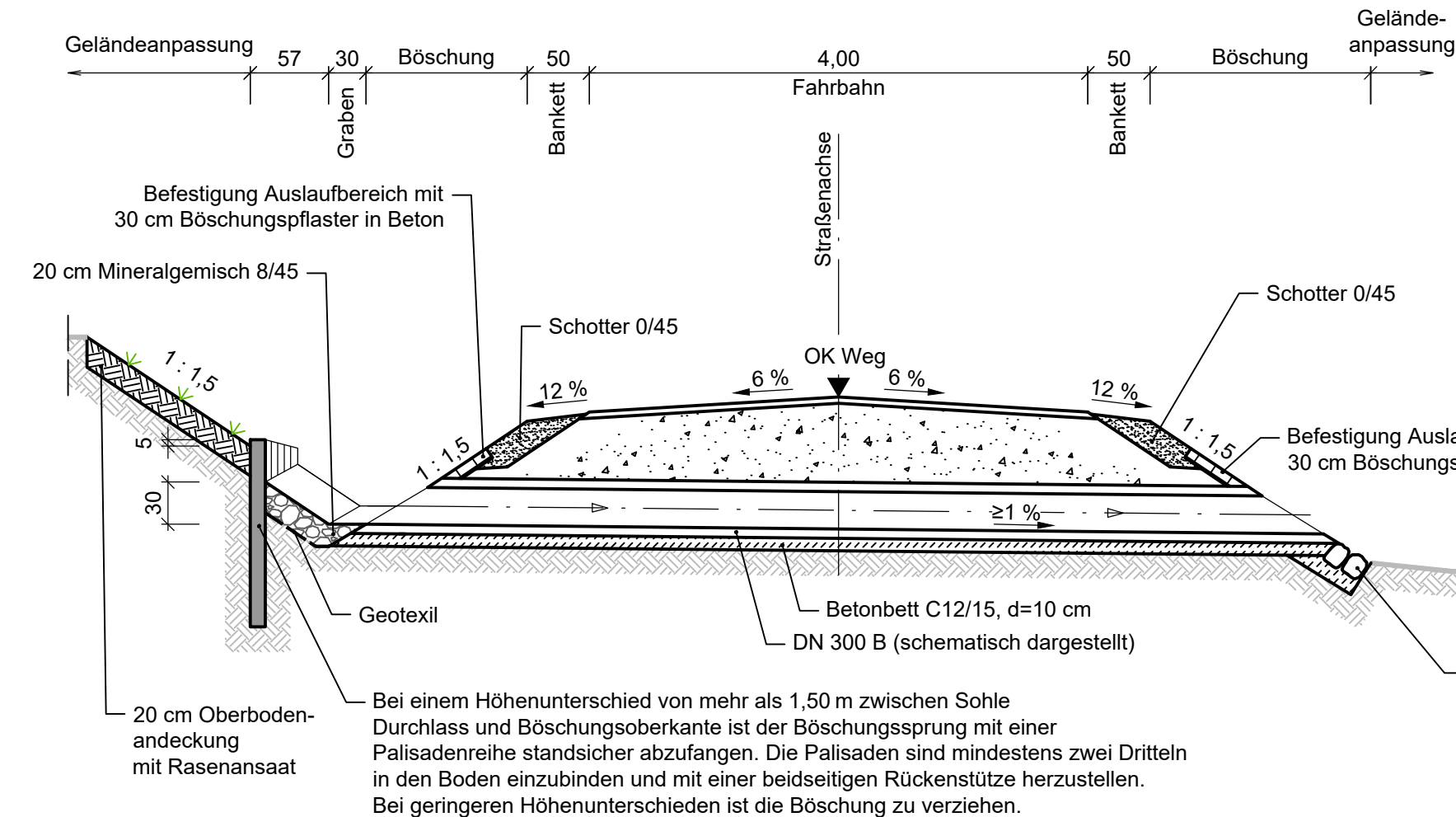


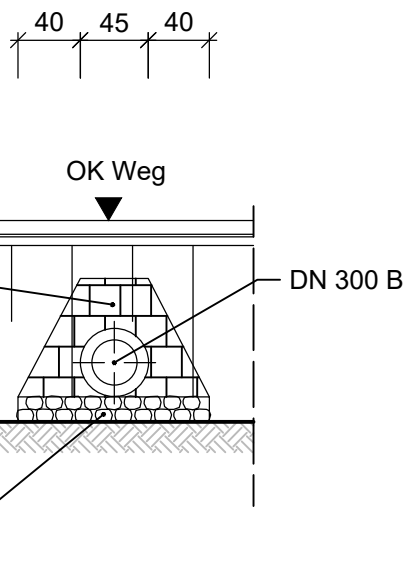
Lageplanausschnitt



Schnitt A - A



Ansicht
Auslauf Durchlass



Hier investieren die Bundesrepublik Deutschland und das Bundesland Sachsen-Anhalt in den HOCHWASSERSCHUTZ



Gefördert durch:

Bundesministerium
für Ernährung
und Landwirtschaft

aufgrund eines Beschlusses
des Deutschen Bundestages



Gefördert durch:

Bundesministerium
für Umwelt, Naturschutz
und nukleare Sicherheit

aufgrund eines Beschlusses
des Deutschen Bundestages

mit Mitteln aus dem Sonderrahmenplan „Maßnahmen des präventiven Hochwasserschutzes“
der Gemeinschaftsaufgabe zur Verbesserung der Agrarstruktur und des Küstenschutzes
zur Umsetzung des Nationalen Hochwasserschutzprogrammes (NHWSP)



Änderung	c			
	b			
	a			
		Datum	Name	

Vorhabensträger		Talsperrenbetrieb Sachsen-Anhalt Anstalt des öffentlichen Rechts Timmenröder Straße 1a, 38889 Blankenburg Tel. (03944) 9420 Fax (03944) 942242

Planer		Tractebel Hydroprojekt GmbH Rießnerstraße 18 99427 Weimar Tel. 03643 746-400 Fax 03643 746-405

Lagebezug:	ETRS89/UTM, Zone32	Höhenbezug:	DHHN2016
Landkreis:	Harz	Gemeinde:	Harzgerode
Gemarkung:		Flurstück:	

	Datum	Name	Unterschrift	Hochwasserrückhaltebecken Straßberg Zufahrt Sued (Wege 1+2+7)			
Gez.	25-09-16	Krause					
Bearb.	25-09-16	Diers					
Gepr.	25-09-16	Dr. Haufe					
				Regelzeichnung Durchlass			
Auftragsnr.: TSB/BL/001/2022				Plan-Nr.: 92-17-10		Maßstab (m, cm) 1 : 50	Blatt 1 1 Bl.
Phase: Ausführungsplanung				Ers. f.:			

Diese Darstellung ist beispielhaft. Die tatsächliche Ausführung erfolgt angepasst an die örtlichen Bedingungen.